

Mezinárodní terénní motocyklová soutěž

MŠENO U MĚLNÍKA 5. — 6. VII. 1958

6. VII. 1958

BARVA DNE: MODRÁ

Cesty: I velmi dobré
II dobré
III horší
IV špatné



časová kontrola



tankování

‡ chráněný přejezd









průjezdni kontrola



polední přestávka

□ nechráněný přejezd

Místo	Vzdálenost mezi místy	Délka úseku	Cesty	Třída	Doba jízdy		Doba jízdy	
					min.	h. - m.	min.	h. - m.
Mšeno - škola	0,0							
Víno	4,5		II					
Ráj - hostinec	1,0		IV					
Libovice	3,5		III	100	60	1-00	68	1-08
Kypa, vodárna	4,0		II	125	57	0-57	65	1-05
Bezdědice	1,0		IV	175	54	0-54	62	1-02
Valdštýnsko	5,0		II	250	53	0-53	60	1-00
Bělá p. Bezd. - Křižovatka	5,0		II	350	52	0-52	59	0-59
Klokočka	8,5		II	500	51	0-51	58	0-58
Bílá Hlína	3,5		II					
Mnich. Hradiště	5,0	41,0	i					
Mušský - obec	8,5		IV					
Dneboh - kontr. úsek	3,0		IV					
Olšina	1,0		I					
Přihrazy	3,0		II	100	66	2-06	78	2-26
Žehrov	2,5		IV	125	63	2-00	75	2-20
Olešnice	2,0		II	175	60	1-54	72	2-14
Hrubá Skála - pivovar	10,0		III	250	58	1-51	70	2-10
Hrubá Skála - (nechrán. př.)	0,5		i	350	56	1-48	68	2-07
Roudný	2,0		II	500	56	1-47	68	2-06
Tatobity	4,5		III					
Komárov - Křižovatka	3,0		IV					
Kozákov	2,0	42,0	III					
vjezd do terénu ze silnice do Smrčí nad Prackovem	3,0		II					
Hamštejn	0,5		III					
Koberovy	2,5		III					
Kalich	1,0		III					
Kalich	1,5		I					
Malá Skála - (chrán. přejezd) ‡	1,5		IV					
Bezděčín	5,5		I					
Pelíkovice	2,0		II					
Hodkovice	3,0		II	100	71	3-17	83	3-49
vjezd do terénu ze silnice do Proseče	4,0			125	68	3-08	80	3-40
hostinec u Šámalů	2,0			175	65	2-59	77	3-31
Hlubcká	2,5		I	250	63	2-54	75	3-25
Chata na Pláních	2,0		III	350	61	2-49	73	3-20
Ještěd - rozcestí pod vrcholem	2,0		II	500	60	2-47	72	3-18
Světlá p. J. - Hodky	2,0		IV					
Horní Paseky	2,0		III					
Kříž před Družcovem	0,5		I					
Družcov - státní statek	0,5		II					
Břevniště	1,5		III					
Břevniště	5,0		III					
Hamr na Jezeře	2,5	46,0	I					

Místo	Vzdálenost mezi místy	Délka úseku	Cesty	Třída	Doba jízdy		Doba jízdy		
					min.	h. - m.	min.	h. - m.	
Stráž p. Rálskem	3,0		I						
Lipovec	4,0		IV						
Noviny p. Rálskem	2,0		IV						
silnice Mimoň - Jablonné	1,0		I						
chrán. př. - u stan. V. Grumov #	2,0		I				Trat B		
Hulička	1,0		I	100	58	4-15	58	4-47	
Hlemýžďí - brod 	2,0		II	125	55	4-03	55	4-35	
Velký Grumov	1,0		II	175	53	3-52	53	4-24	
Zákupy - silnice od V. Boru	4,5		I	250	52	3-46	52	4-17	
Zákupy - (chrán. přejezd) #	0,5		I	350	51	3-40	51	4-11	
hájovna u sil. - Zákupy - Provodín	5,0		I	500	50	3-37	50	4-08	
Senná Brána	4,5		II						
Dvojdolí	7,0		IV						
Staré Splavy	1,5		I						
Doksy - podjezd 	3,5		II						
Doksy - nám.	0,5	44,0	I						
<hr/>									
Tachov	3,0		I						
Tachovský vrch	0,5		III						
Pod Tachovským vrchem	1,0		IV						
Ždíreč	3,5		II						
Týn	1,5		I						
Ždár	2,5		II	100	60	5-15	65	5-52	
Ďáblovy schody - Kypa - 				125	57	5-00	62	5-37	
kontr. úsek	2,5		I	175	54	4-46	59	5-23	
Kypa - Dvorský	1,0		IV	250	52	4-38	57	5-14	
Kruh	2,5		III	350	51	4-31	56	5-07	
Tubež - Palác	5,5		III	500	50	4-27	55	5-03	
Konrádov	1,0		I						
Gamberk	1,0		III						
Dobřeň	3,0		III						
Jestřebice	2,0		I						
Kokořín obec 	4,5		I						
Kokořín - Dolina  	3,0	38,0	I						
<hr/>									
		211,0							